







Inwestor: 	Podkarpacki Zarząd Dróg Wojewódzkich ul. Boya Żeleńskiego 19 a 35-105 Rzeszów				
Wykonawca: 	BUDIMEX S.A. ul. Stawki 40 01-040 Warszawa				
Jednostka projektowa:  	ARCADIS Sp. z o.o. 02-675 Warszawa, ul. Wołoska 22A tel.: (0-22) 203 20 03, fax: (0-22) 203 20 0  MP-MOSTY Sp. z o.o. ul. Dekerta 18 30-703 Kraków				
Nazwa i adres obiektu budowlanego <b>BUDOWA NOWEGO ODCINKA DROGI WOJEWÓDZKIEJ nr 984</b> <b>na odcinku:</b> <b>od M. Rzędzianowice - do ul. Sienkiewicza w Mielcu</b> <b>wraz z budową mostu na rzece Wisłoka</b>					
Jednostka ewidencyjna, obręb i numery działek ewidencyjnych, na których obiekt jest usytuowany  Jednostkę ewidencyjną, obręb i numery działek podano w: <b>Punkt 4. Stan prawny nieruchomości usytuowanych w zasięgu oddziaływania zamierzonego korzystania z wód lub planowanych do wykonania urządzeń wodnych</b>					
Stadium: <div style="text-align: center;"><b>PROJEKT BUDOWLANY</b></div>					
Nazwa opracowania: <div style="text-align: center;"><b>OPERAT WODNOPRAWNY</b></div>					
<b>OPERAT WODNOPRAWNY na:</b> <ul style="list-style-type: none"> <li>A. Usługi wodne - wprowadzanie podczyszczonych wód opadowych i roztopowych z projektowanej powierzchni drogi wojewódzkiej do ziemi,</li> <li>B. Wykonanie wylotów z odwodnienia układu drogowego,</li> <li>C. Wykonanie rowów drogowych,</li> <li>D. Zarzucenie rowów drogowych</li> <li>E. Wykonanie przepustów drogowych</li> <li>F. Likwidacja istniejących rowów drogowych</li> <li>G. Likwidacja istniejącego zarzucenia rowów drogowych</li> <li>H. Przebudowa wałów przeciwpowodziowych</li> <li>I. Wykonanie przesłony przeciwnieprzepuszczalnej</li> <li>J. Tymczasowe przejazdy przez wał przeciwpowodziowy</li> <li>K. Umocnienie koryta rzeki Wisłoki</li> <li>L. Budowa drogi na koronie wału przeciwpowodziowego</li> <li>M. Przebudowę i likwidację rowów melioracyjnych</li> <li>N. Wykonanie obiektu inżynierskiego na rzece Wisłoka</li> <li>O. Wykonanie obiektów budowlanych i robót na obszarze 50 m od stopy wału przeciwpowodziowego po stronie odpowietrznej</li> <li>P. Lokalizowanie na obszarach szczególnego zagrożenia powodzią nowych przedsięwzięć mogących znacząco oddziaływać na środowisko oraz nowych obiektów budowlanych</li> <li>Q.</li> </ul>					
Funkcja	Tytuł, Imię i Nazwisko	Specjalność	Nr Uprawnień	Data	Podpis
Opracowujący	mgr inż. Anna Motyka	---	---	04.2018r.	
Opracowujący	mgr inż. Wojciech Stonawski	Konstrukcyjno -budowlana	MAP/0387/ZOOK/10	04.2018r.	

Kraków, kwiecień 2018 r.

Egz. Nr